


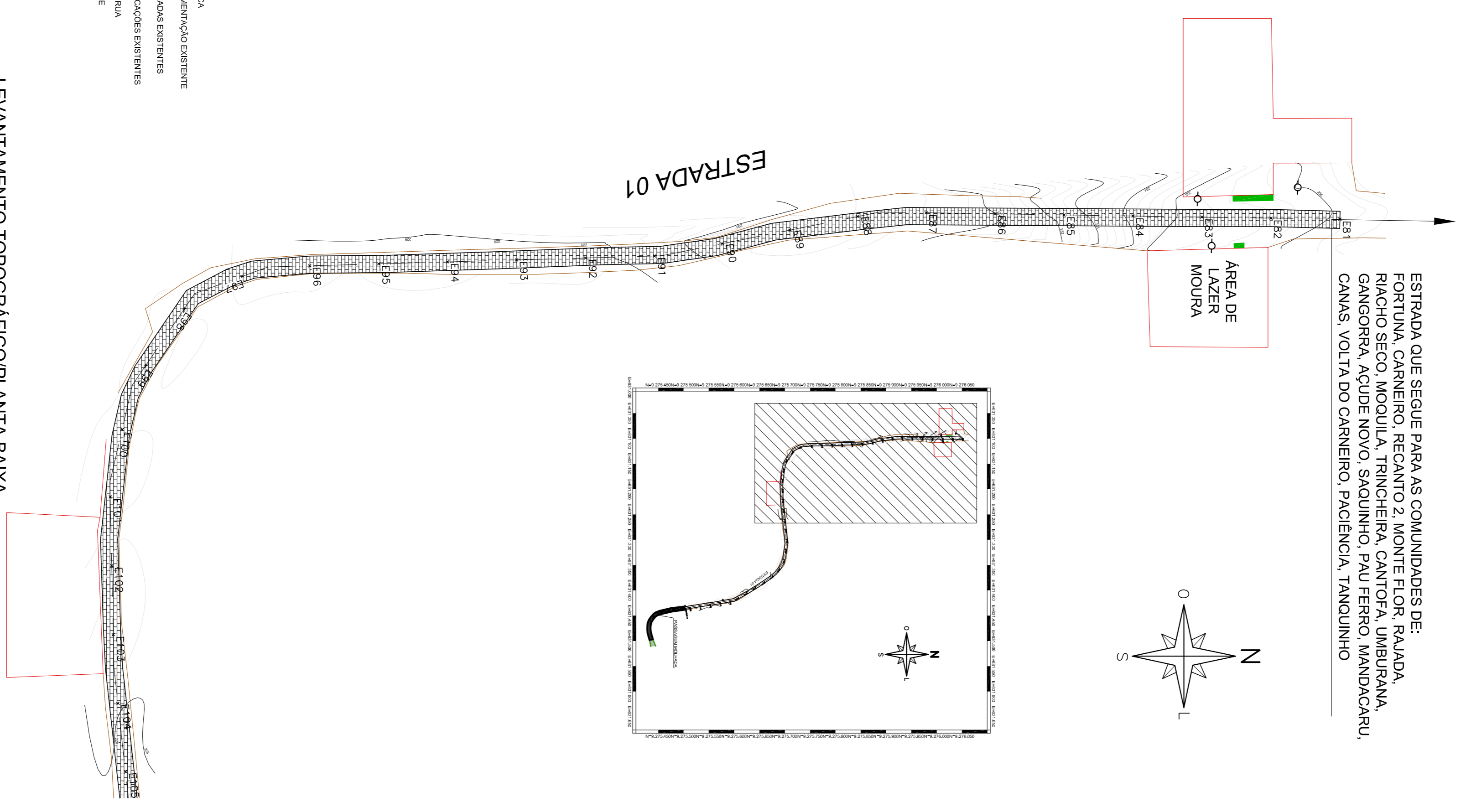
E=631.050      E=631.100      E=631.150      E=631.200      E=631.250

E=631.300      E=631.350      E=631.400      E=631.450      E=631.500

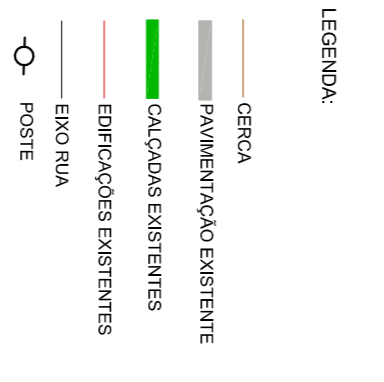
N=9.275.700      N=9.275.750      N=9.275.800      N=9.275.850      N=9.275.900      N=9.275.950      N=9.276.000      N=9.276.050

**LEVANTAMENTO TOPOGRÁFICO/PLANTA BAIXA**  
ESTRADA 01  
ESC=1/1000

**LEGENDA:**  




**LEVANTAMENTO TOPOGRÁFICO/PLANTA BAIXA**  
ESTRADA 01  
ESC=1/1000

**LEGENDA:**  


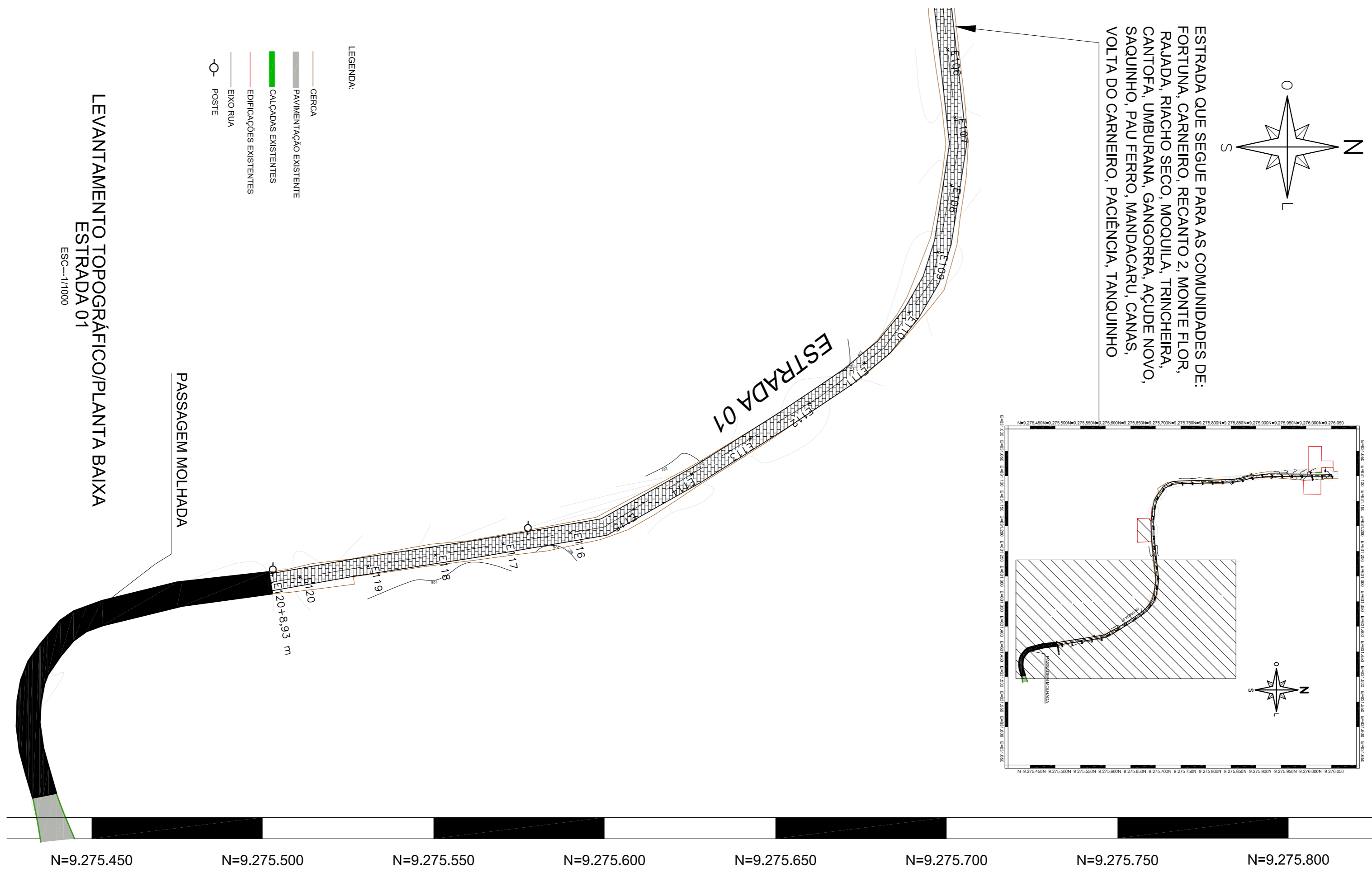
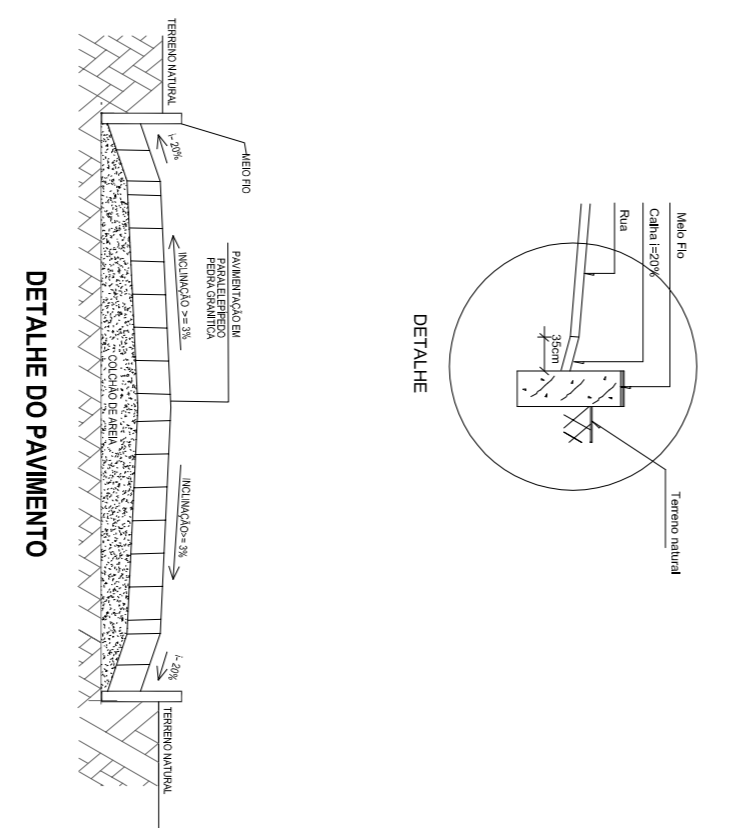


IMAGEM DE SATELITE DA ESTRADA VIGNAL PLEITEADA



**VANUSA SOUSA**  
SILVA-8845362  
6472

**ESTADO DA PARAIBA**  
**PREFEITURA MUNICIPAL DE JERICÓ/PB**

**VANUSA SOUSA SILVA**  
ENGENHEIRA CIVIL  
CRB-151558/53

**Prancha:** 01/04

**Data:** MARÇO/2022

<b>Endereço:</b> ESTRADA VIGNAL DE ACESSO AS COMUNIDADES: FORTUNA, CARNEIRO, RECANTO 2, MONTE FLOR, RAJADA, RIACHO SECO, MOQUILA, TRINCHIEIRA, CANTOFA, UMBURANA, GANÇORRA, AÇUDE NOVO, SAQUINHO, PAU FERRO, MANDACARU, CANAS, VOLTA DO CARNEIRO, PACIÊNCIA.	<b>Escalas:</b> INDICADAS	<b>Data:</b> MARÇO/2022
<b>Desenho:</b> PLANTA BAIXA, SEÇÃO TIPO, IMAGEM DE SATELITE		
<b>Modificação:</b>	<b>Observação:</b>	

DIREITOS AUTORAIS RESERVADOS: PROIBIDA QUALQUER MODIFICAÇÃO NO TODO OU EM PARTE, SEM AUTORIZAÇÃO POR ESCRITO DO AUTOR DO PROJETO

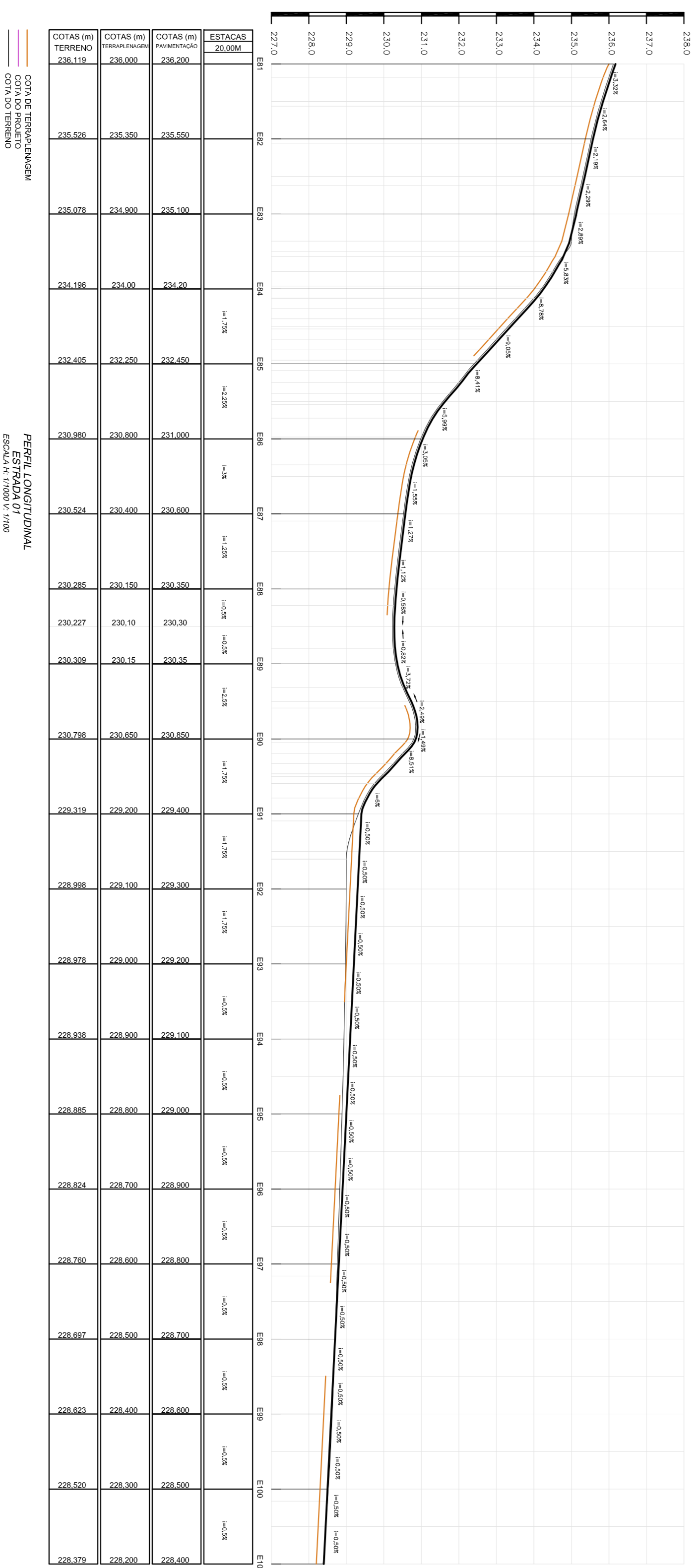
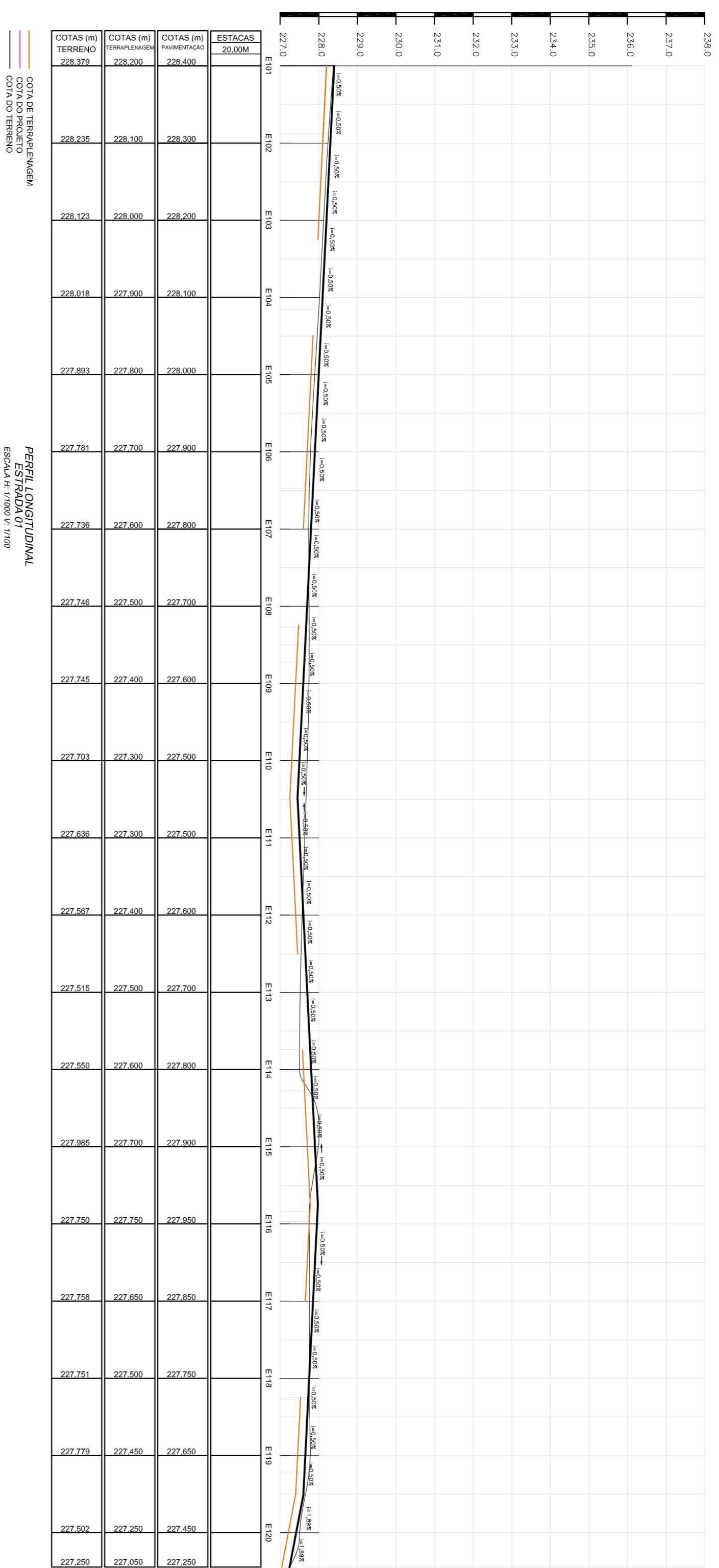


IMAGEM DE SATELITE DA ESTRADA VICINAL PLEITEADA



VANISA SOUSA SILVA  
ENGENHEIRA CIVIL  
CRM: 151158/2013

ESTADO DA PARAÍBA  
PREFEITURA MUNICIPAL DE JERICÓ/PB

VANISA SOUSA SILVA  
SILVA:8845362  
6472

Assinado de forma digital por VANISA SOUSA SILVA em 13/03/2022 às 14:48:53.  
Certificação emitida em 13/03/2022 às 14:48:53.  
CPF: 230725700005  
SOUSA SILVA:8845362  
Dados: 2022.05.25 08:17:55 -03'00'

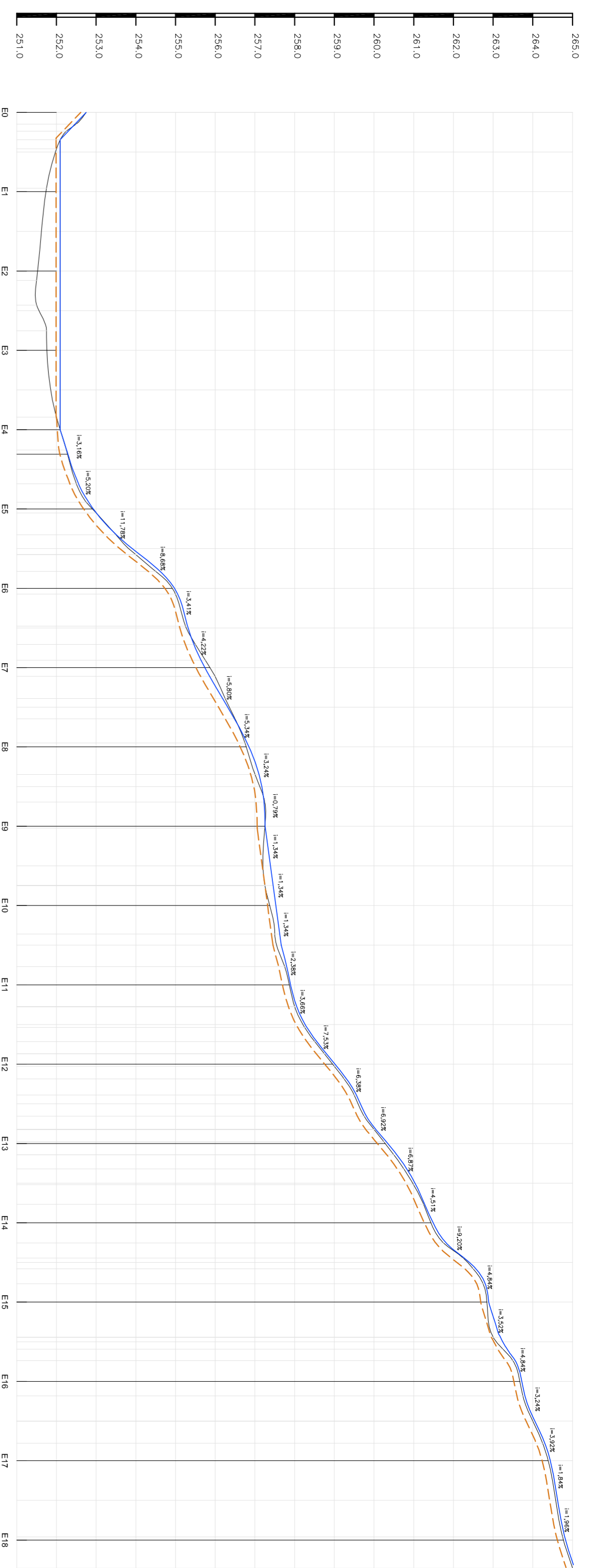
Endereço: ESTRADA VICINAL DE ACESSO AS COMUNIDADES: FORTUNA, CARRINHO, RECANTO 2, MONTE FLORES, RUA DO SECO, MOGUELA, TRINCHERA, CANTO DA UMBURANA, GANÇORRA, AÇUDE NOVO, SAQUINHO, PAU FERRO, MANDACARU CANAS, VOLTADA DO CARRINHO, FAZENDA.

Projeto: PERFIL LONGITUDINAL, INDICADAS


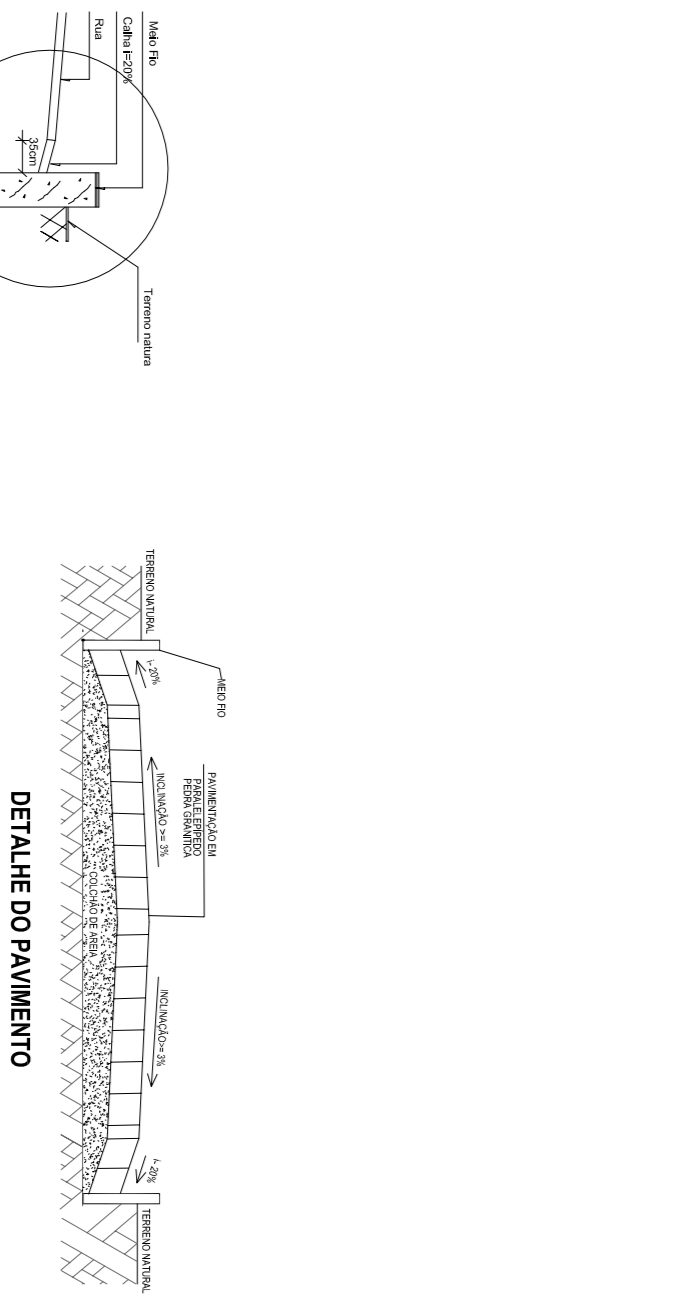
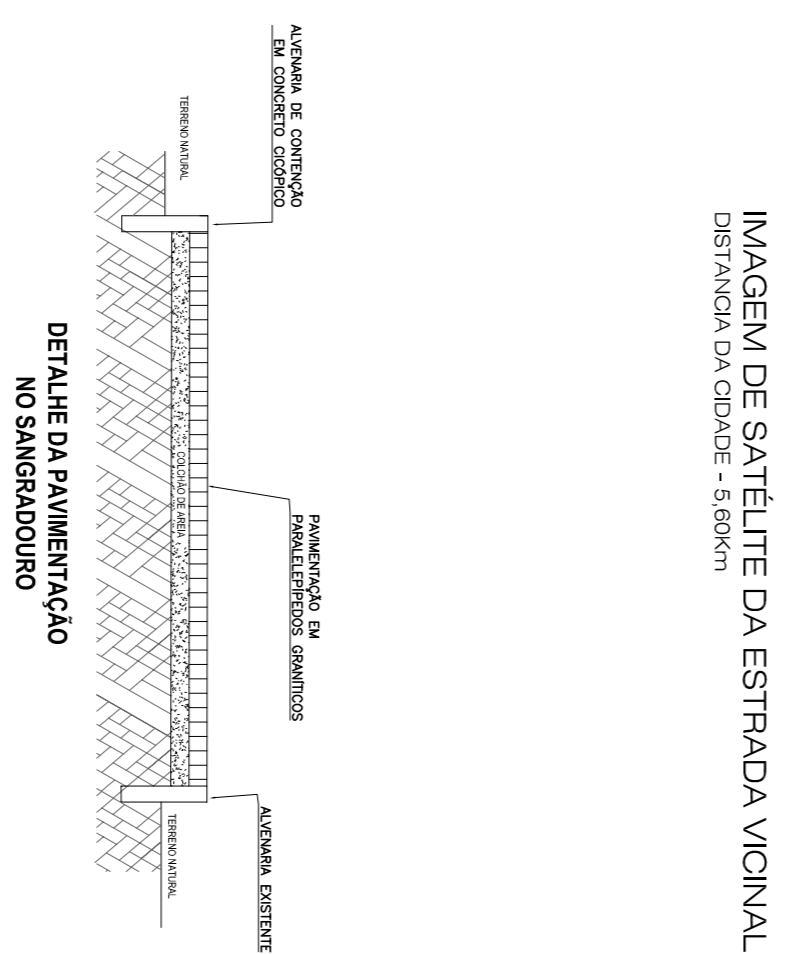
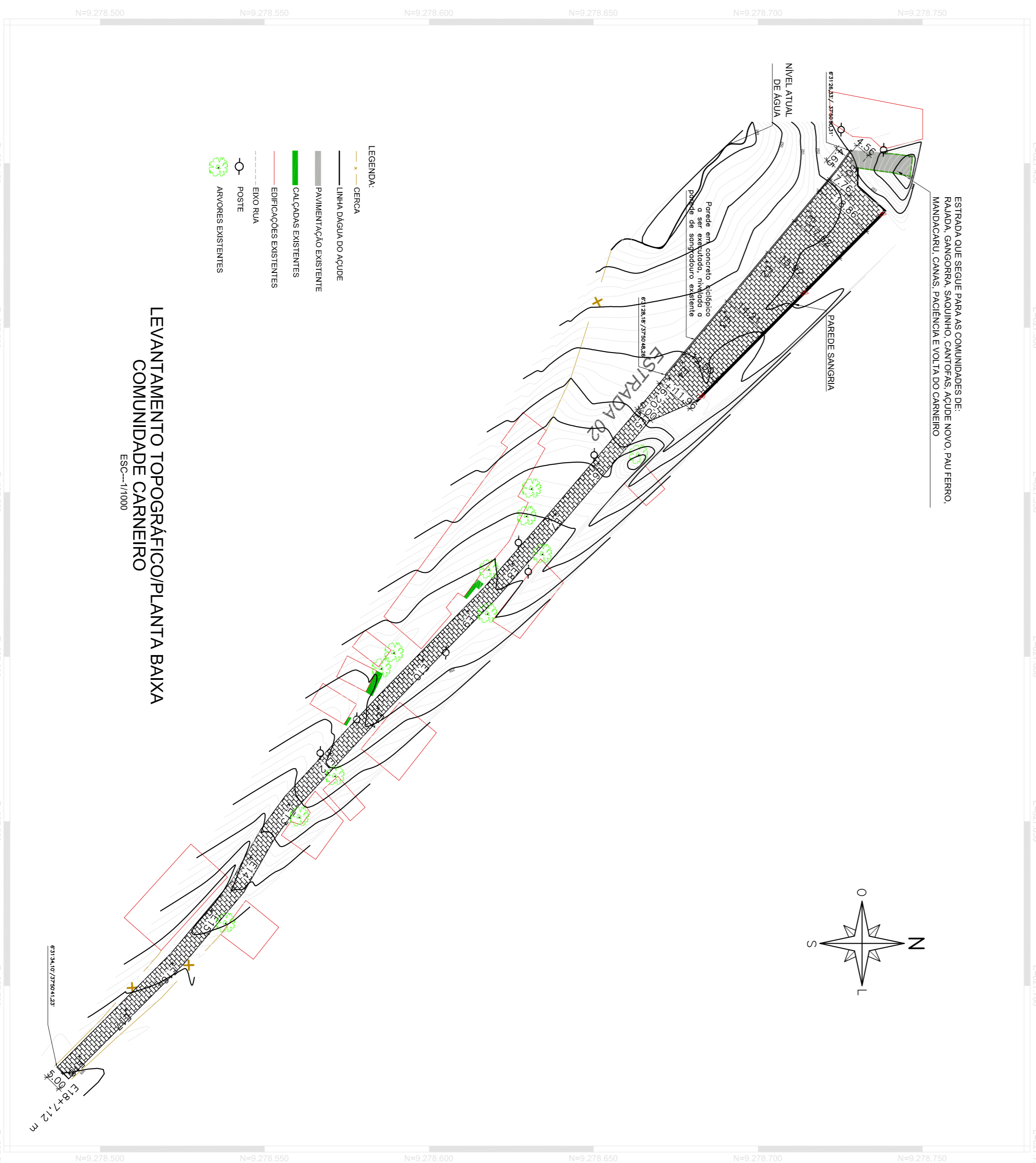
Desenho: PERFIL LONGITUDINAL, INDICADAS

Modificação: Observação: Data: MARÇO/2022

DIREITOS AUTORAIS RESERVADOS: PROIBIDA QUALQUER MODIFICAÇÃO NO TODO OU EM PARTE, SEM AUTORIZAÇÃO POR ESCRITO DO AUTOR DO PROJETO



PERFIL LONGITUDINAL  
ESTRADA VICINAL DE ACESSO À COMUNIDADE DO CARNEIRO  
ESCALA: H: 1/1000 V: 1/100

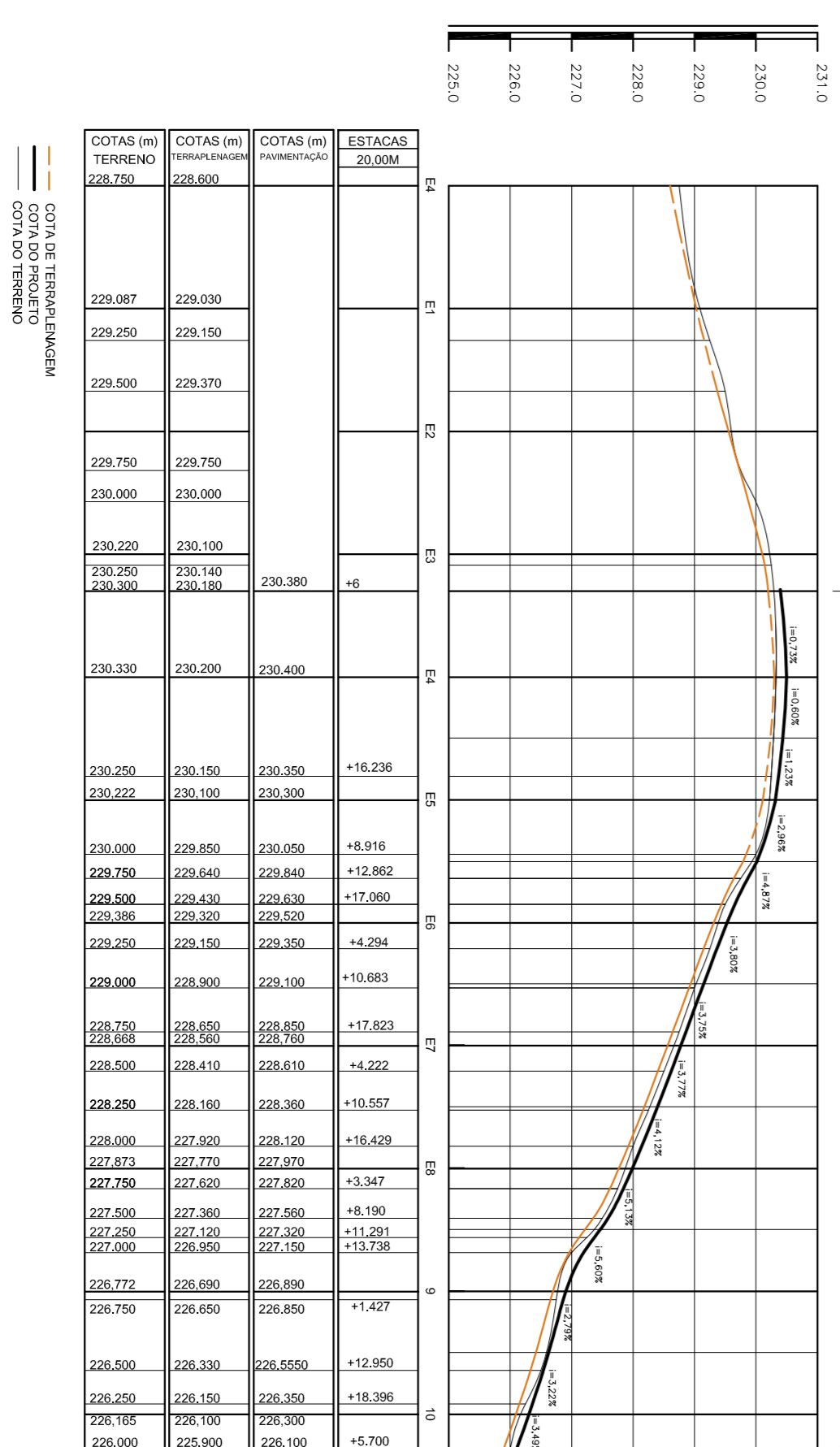
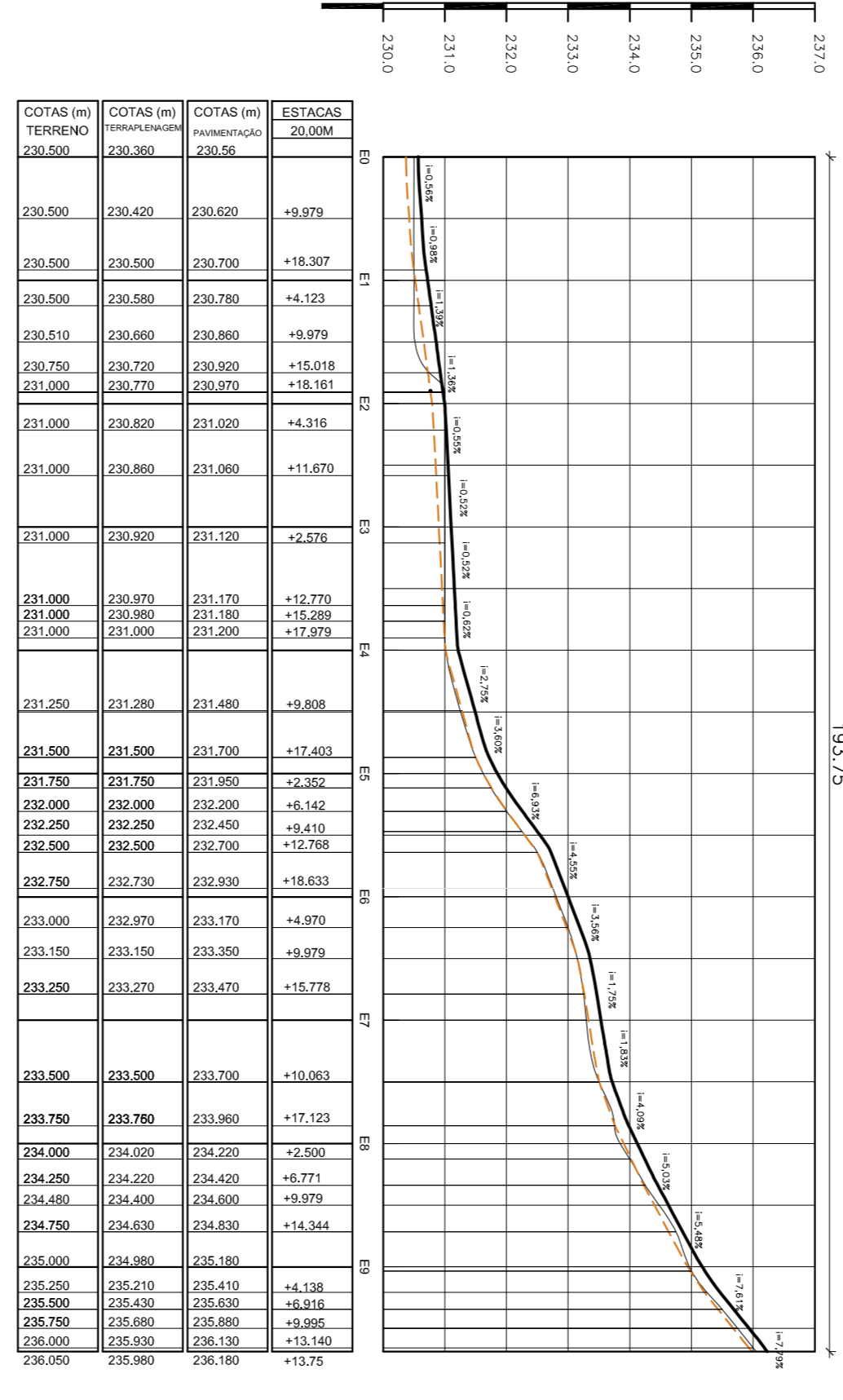
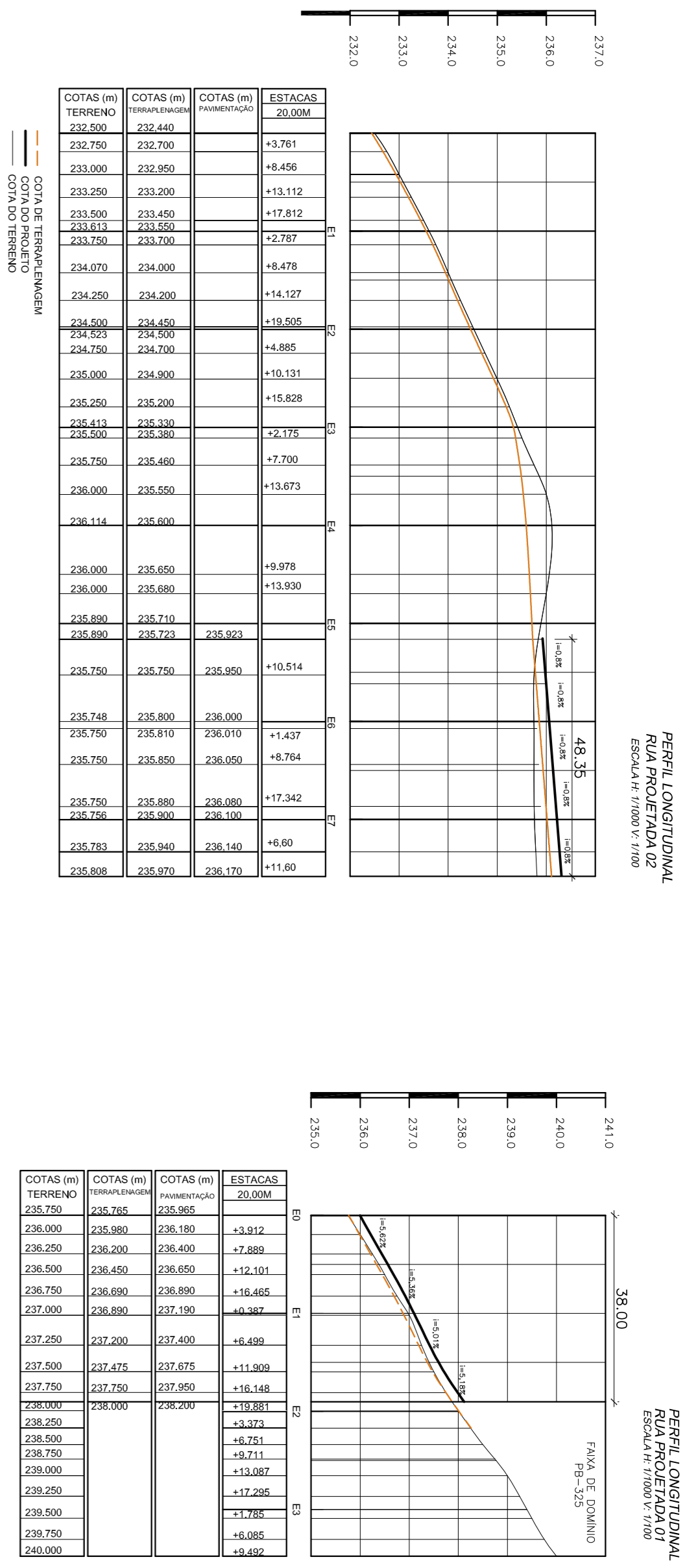


ESTADO DA PARANÁ  
PREFEITURA MUNICIPAL DE JERICÓ/PB

**VANISA SOUSA SILVA**  
88453362  
6472

Assinado de forma digital por  
VANISA SOUSA SILVA  
DN: c=BR, ou=ICP-Brasil, ou=ICP, ou=CERTIFICA MINAS v5, ou=320725297000105, ou=Fredericidalva, ou=CERTIFICADORA FPA 1, cn=VANISA SOUSA SILVA  
Data: 2022.05.25 08:18:34 -03'00'

Enderço:	ESTRADA VICINAL DE ACESSO AS COMUNIDADES: CARNEIRO, RAJADA, GANGORRA, SAQUINHO, CANTOFAS, AÇUDE NOVO, PAU FERRO, MANDACARU, CANAS, PACIENOA, VOLTA DO CARNEIRO	
Plantas:	PLANTA BAIXA, PERFIL LONGITUDINAL, SEÇÃO TIPO, IMAGEM DE SATÉLITE	Data: MARÇO/2022
Escalas:	INDICADAS	
Modificação:		
Observação:	DIREITOS AUTORAIS RESERVADOS: PROIBIDA QUALQUER MODIFICAÇÃO NO TODO OU EM PARTE, SEM AUTORIZAÇÃO POR ESCRITO DO AUTOR DO PROJETO	



**ESTADO DA PARAIBA**  
**PREFEITURA MUNICIPAL DE JERICÓ/PB**

VANISA SOUSA SILVA  
ENGENHEIRA CIVIL  
CRM: 154158/RSB

VANISA SOUSA  
SILVA: 88453626472  
Assinatura de forma digital por VANISA SOUSA  
Data: 13/01/2023 14:48  
Documento assinado digitalmente por VANISA SOUSA  
CPF: 024.723.432-77  
Qualificação: PF - V. S. SOUSA  
Número: 201501231912-2/397

Endereço:  
ESTRADA VICINAL DE ACESSO AS COMUNIDADES: ALTO ALEGRE, EXTREMA, VÁRZEA DOS CALADOS, ROMAÑO E BOM JARDIM

Prancha: 04

Escalas: MARÇO/2022

INDICADAS

Observações:

DIREITOS AUTORAIS RESERVADOS - PROIBIDA QUALQUER MODIFICAÇÃO NO TODO OU EM PARTE SEM AUTORIZAÇÃO POR ESCRITO DO AUTOR DO PROJETO

# RELATÓRIO FOTOGRÁFICO ESTRADAS VICINAIS

PAVIMENTAÇÃO DE ESTRADAS VICINAIS NO MUNICÍPIO DE JERICÓ/PB

**VANISA SOUSA SILVA**

13 de abril de 2022  
CREA: 160192689-8


# RELATÓRIO FOTOGRÁFICO ESTRADAS VICINAIS

## PAVIMENTAÇÃO DE ESTRADAS VICINAIS NO MUNICÍPIO DE JERICÓ/PB

### OBJETIVO

Este relatório tem por objetivo apresentar os trechos de estradas rurais pleiteados para pavimentar.



- Estrada 01 – trecho que inicia após a passagem molhada, na saída de Jericó/PB e vai até a área de lazer Moura, dando acesso as comunidades de: Fortuna, Carneiro, Recanto 2, Monte flor, Rajada, Riacho seco, Moquila, Trincheira, Cantofa, Umburana, Gangorra, Açude novo, Saquinho, Pau Ferro, Mandacaru, Canas, Volta do carneiro e Paciência.



Passagem molhada na saída de Jericó



Término da passagem molhada e início da pavimentação pleiteada



*[Handwritten signature]*

RELATÓRIO FOTOGRÁFICO ESTRADAS VICINAIS | 13/04/2022



Local de término previsto

RELATÓRIO FOTOGRÁFICO ESTRADAS VICINAIS | 13/04/2022

3



- Estrada 02 – Acesso as comunidades de: Carneiro, Rajada, Gangorra, Saquinho, Cantofa, Açude novo, Pau Ferro, Mandacaru, Canas, Paciência e Volta do Carneiro



Trecho inicial



RELATÓRIO FOTOGRÁFICO ESTRADAS VICINAIS | 13/04/2022



*[Handwritten signature]*

RELATÓRIO FOTOGRÁFICO ESTRADAS VICINAIS | 13/04/2022





Sangradouro do açude Carneiro



Início subida da parede do açude, junção com pavimentação projetada



segue para as comunidades: Rajada, Aquinho, Cantofas, Açude novo, Pau Ferro, Canas, Paciência e volta do Carneiros

#### Sangradouro do açude Carneiro

O açude do carneiro possui uma capacidade máxima de 31.285.875,00m<sup>3</sup>, sendo a fonte de abastecimento de várias cidades da região e também sendo área de piscicultura.


A pavimentação desse trecho, com a inclusão do sangradouro, irá fomentar além do setor primário (agricultura) para o escoamento da produção agrícola, o setor terciário (turismo), pois esse é um ponto turístico da região.

- Estrada que dá acesso as comunidades de Alto Alegre, Extrema, Várzea dos calados, Romão e Bom Jardim

Rua Projetada 01



Saindo da comunidade Alto Alegre, no sentido da PB 325





Entrando na comunidade Alto Alegre, saindo da PB 325, após a faixa de domínio

Rua Projetada 02



RELATÓRIO FOTOGRÁFICO ESTRADAS VICINAIS | 13/04/2022

Rua Projetada 06



Handwritten blue scribble

Rua Projetada 06




*[Handwritten signature]*

RELATÓRIO FOTOGRÁFICO ESTRADAS VICINAIS | 13/04/2022



Rua projetada 05



*[Handwritten signature]*

RELATÓRIO FOTOGRÁFICO ESTRADAS VICINAIS | 13/04/2022



Estrada que segue da Rua projetada 05 para as comunidades de Extrema, Várzea dos calados, Romão e Bom Jardim.

Vanisa Sousa Silva  
Engenheira civil  
CREA 160192689-8

# RELATÓRIO FOTOGRÁFICO ESTRADAS VICINAIS

PAVIMENTAÇÃO DE ESTRADAS VICINAIS NO MUNICÍPIO DE JERICÓ/PB

**VANISA SOUSA SILVA**

13 de abril de 2022  
CREA: 160192689-8


# RELATÓRIO FOTOGRÁFICO ESTRADAS VICINAIS

## PAVIMENTAÇÃO DE ESTRADAS VICINAIS NO MUNICÍPIO DE JERICÓ/PB

### OBJETIVO

Este relatório tem por objetivo apresentar os trechos de estradas rurais pleiteados para pavimentar.



- Estrada 01 – trecho que inicia após a passagem molhada, na saída de Jericó/PB e vai até a área de lazer Moura, dando acesso as comunidades de: Fortuna, Carneiro, Recanto 2, Monte flor, Rajada, Riacho seco, Moquila, Trincheira, Cantofa, Umburana, Gangorra, Açude novo, Saquinho, Pau Ferro, Mandacaru, Canas, Volta do carneiro e Paciência.



Passagem molhada na saída de Jericó



Término da passagem molhada e início da pavimentação pleiteada



*[Handwritten signature]*

RELATÓRIO FOTOGRÁFICO ESTRADAS VICINAIS | 13/04/2022



Local de término previsto


RELATÓRIO FOTOGRÁFICO ESTRADAS VICINAIS | 13/04/2022

3

- Estrada 02 – Acesso as comunidades de: Carneiro, Rajada, Gangorra, Saquinho, Cantofa, Açude novo, Pau Ferro, Mandacaru, Canas, Paciência e Volta do Carneiro



Trecho inicial



RELATÓRIO FOTOGRÁFICO ESTRADAS VICINAIS | 13/04/2022



*[Handwritten signature]*

RELATÓRIO FOTOGRÁFICO ESTRADAS VICINAIS | 13/04/2022







Sangradouro do açude Carneiro

RELATÓRIO FOTOGRÁFICO ESTRADAS VICINAIS | 13/04/2022

6



Início subida da parede do açude, junção com pavimentação projetada



segue para as comunidades: Rajada, Aquinho, Cantofas, Açude novo, Pau Ferro, Canas, Paciência e volta do Carneiros

#### Sangradouro do açude Carneiro

O açude do carneiro possui uma capacidade máxima de 31.285.875,00m<sup>3</sup>, sendo a fonte de abastecimento de várias cidades da região e também sendo área de piscicultura.


A pavimentação desse trecho, com a inclusão do sangradouro, irá fomentar além do setor primário (agricultura) para o escoamento da produção agrícola, o setor terciário (turismo), pois esse é um ponto turístico da região.

- Estrada que dá acesso as comunidades de Alto Alegre, Extrema, Várzea dos calados, Romão e Bom Jardim

Rua Projetada 01



Saindo da comunidade Alto Alegre, no sentido da PB 325



Entrando na comunidade Alto Alegre, saindo da PB 325, após a faixa de domínio


*[Handwritten signature]*

Rua Projetada 02



RELATÓRIO FOTOGRÁFICO ESTRADAS VICINAIS | 13/04/2022

Rua Projetada 06




*(Handwritten blue scribble)*

Rua Projetada 06



RELATÓRIO FOTOGRÁFICO ESTRADAS VICINAIS | 13/04/2022

Rua projetada 05



*[Handwritten signature]*

RELATÓRIO FOTOGRÁFICO ESTRADAS VICINAIS | 13/04/2022



Estrada que segue da Rua projetada 05 para as comunidades de Extrema, Várzea dos calados, Romão e Bom Jardim.

Vanisa Sousa Silva  
Engenheira civil  
CREA 160192689-8